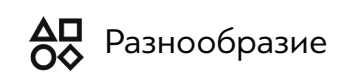


Безопасность



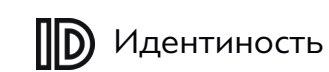
Комфорт



Разнообразие



Экологичность



Идентичность

ДИЗАЙН-ПРОЕКТ

благоустройства общественного пространства
"Центральная аллея" по адресу: Ростовская обл.,
г. Семикаракорск по ул. Ленина между
пр. Закруткина и пр. Арабского



АВТОРСКИЙ КОЛЛЕКТИВ:

КУЛЕШОВ Александр
НОГАЕВ Леонид
ХАРЧЕНКО Александра
КОРОБКО Ольга

Сводная информация о территории:

стр 3. Схема размещения объекта благоустройства на территории муниципального образования (в произвольном масштабе);

стр 4. Ситуационный план участка и примыкающих территорий с указанием функционального назначения зданий и границ проектирования, совмещенный со сводной схемой ограничений (М 1:2000);

стр 5. Опорный план существующего состояния территории (М 1:500);

стр 6. Материалы фотофиксации в полном объеме объективно представляющие информацию о состоянии территории.

ПРИЛОЖЕНИЯ:

Ведомость Малых архитектурных форм

Ведомость Объемов работ

Проектные решения:

стр 7. Генеральный план территории (М 1:500);

стр 8. Схема функционального зонирования территории с указанием ключевых функциональных зон (М 1:500);

стр 9. Схема дорожно-тропиночной сети, транспортная схема с указанием типов покрытий (М 1:500);

стр 10. Схема озеленения территории (М 1:500);

стр 11. Разбивочный чертеж озеленения (М 1:500);

стр 12. Схема размещения малых архитектурных форм и некапитальных нестационарных сооружений с указанием типов оборудования (М 1:500);

стр 13. Схема освещения и архитектурно-художественной подсветки с указанием типов оборудования (М 1:500);

стр 14. Разбивочный чертеж освещения (М 1:500);

стр 15. Схема мероприятий для маломобильных групп населения (М 1:500);

стр 16. Фрагмент генерального плана, лабиринт (М 1:100);

стр 17. Разбивочный чертеж (М 1:500);

стр 18. Видовая точка 1;

стр 19. Видовая точка 2;

стр 20. Видовая точка 3;

стр 21. Видовая точка 4;

стр 22. Видовая точка 5.




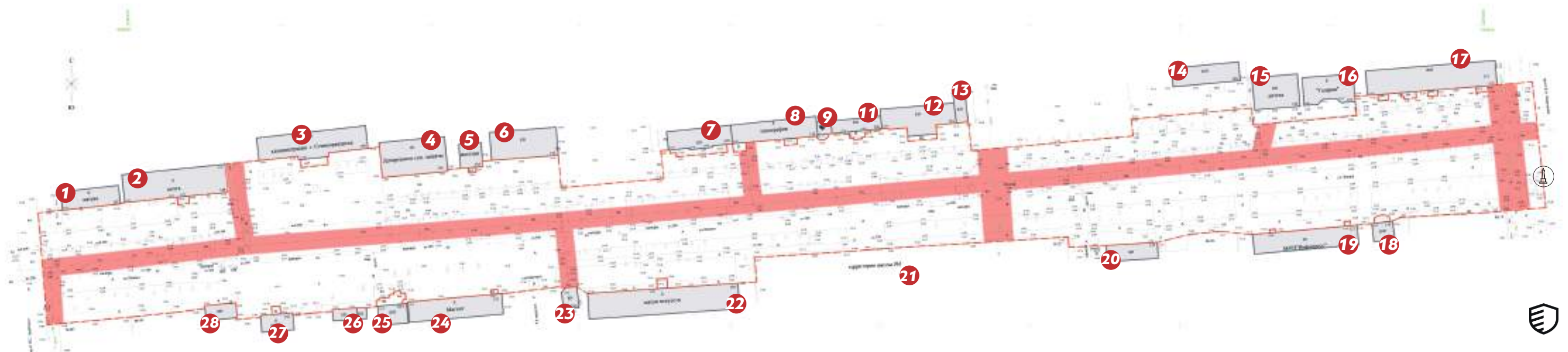


Центральная аллея



- Территория охранной зоны инженерных коммуникаций
- Границы проектирования

 Памятник В. А. Закруткину




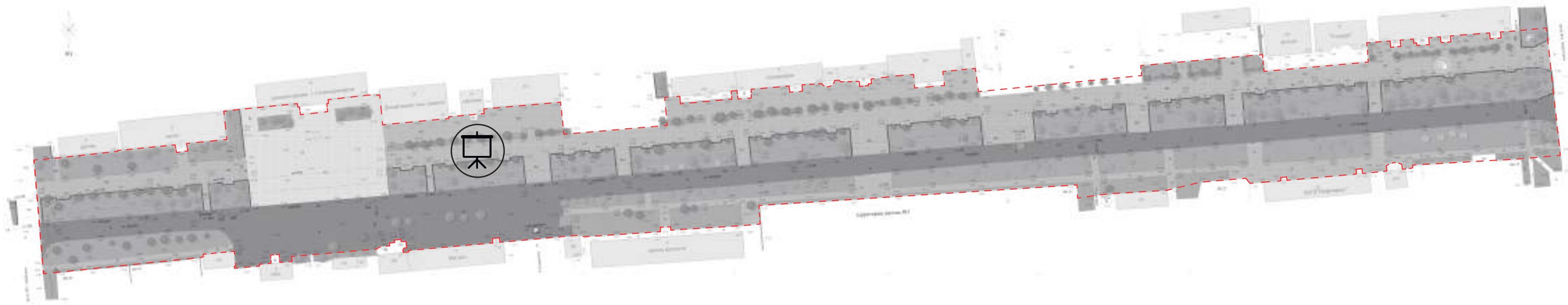
- | | | | | | |
|---|----------------------|-------------------|----------------------------|--------------------------------|----------------|
| 1 Аптека; | 6 КН; | 11 КН; | 16 "Галерея"; | 21 Территория школы №1; | 25 2КН; |
| 2 Почта; | 7 КН; | 12 КН; | 17 2КН; | 22 Школа искусств; | 26 КН; |
| 3 Администрация г. Семикаракорска; | 8 Типография; | 13 КН; | 18 2КН; | 23 КН; | 27 МВД; |
| 4 Департамент соц. защиты; | 9 КН; | 14 2КН; | 19 МУП "Инфопресс"; | 24 Магнит; | 28 КН; |
| 5 Магазин; | 10 КН; | 15 Аптека; | 20 КН; | | |



ЭКСПЛИКАЦИЯ ТЕРРИТОРИАЛЬНЫХ ЗОН

 Стенды с почетными гражданами

 Границы проектирования



1



Устаревшее покрытие площади

3



Отсутствие функционального наполнения территории

2



Отсутствие мест отдыха










4



Разрешенная облицовка подпорной стенки



Экспликация территориальных зон

-  Рекреация
-  Фудкорт
-  Велодорожка
-  Арт-лес
-  Детский лабиринт
-  Арт-объект «Часы»
-  Стенды с почетными гражданами
-  Входная конструкция «Семикаракорск»
-  Ландшафтное озеленение
-  Границы проектирования



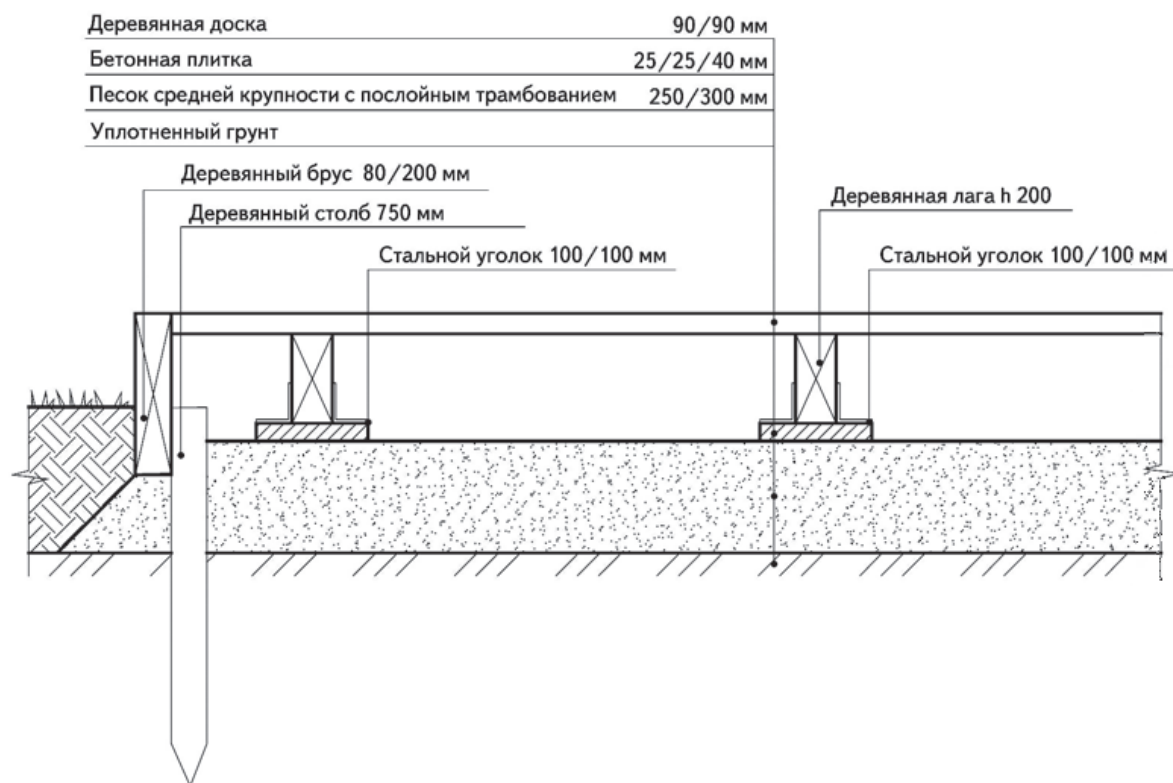


детская игровая зона	просветительская зона (перенос портретов)
зона тихого отдыха	зона фудкорта
территория площадей	зона установки часов
зона установки входной группы	





Принципиальная схема сопряжения
дощатого настила по грунту с газоном
через деревянный бордюр



ЭКСПЛИКАЦИЯ ДОРОЖНЫХ ПОКРЫТИЙ:









- Плитка тротуарная «Палаццо»
- Плитка тротуарная «Палаццо»
- Плитка тротуарная «Палаццо»
- Брусчатка 80 (плитка тротуарная для проездов)
- Движение технического транспорта
- Траектории движения пешеходов
- Движение велосипедного транспорта
- Бортовой камень
- Бордюр газонный

ЦВЕТ:

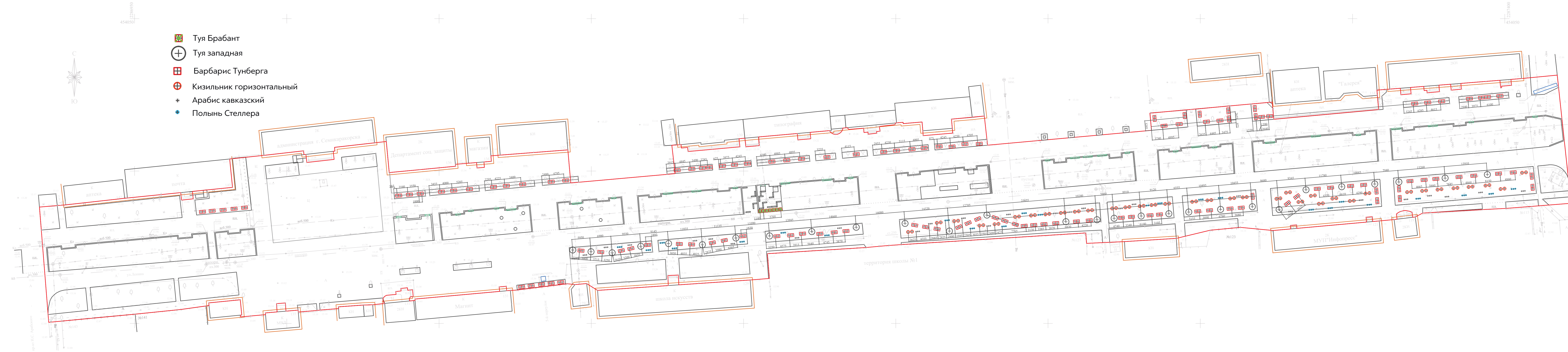
-
-
-
-
-
-
-
-
-
-

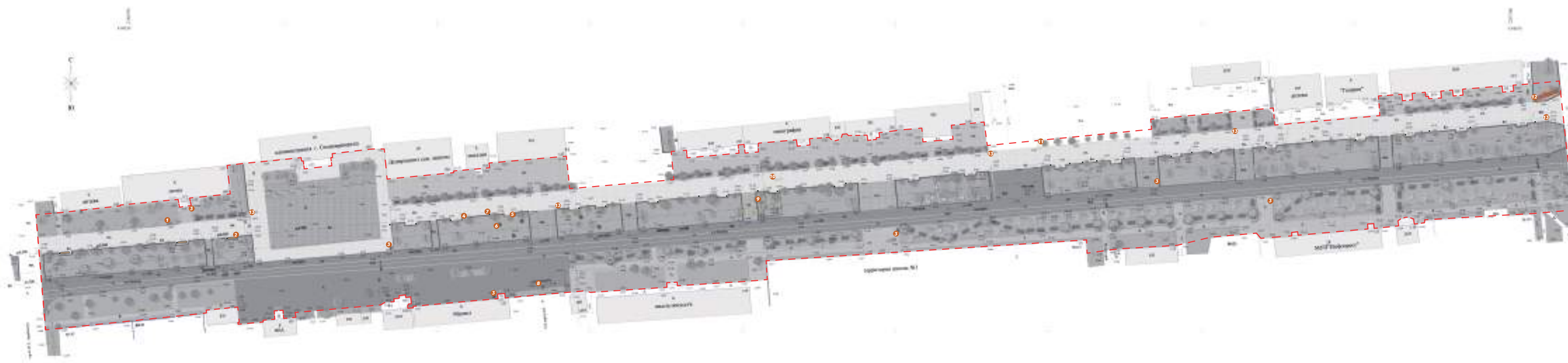







ЭКСПЛИКАЦИЯ ЗЕЛЕННЫХ НАСАЖДЕНИЙ:

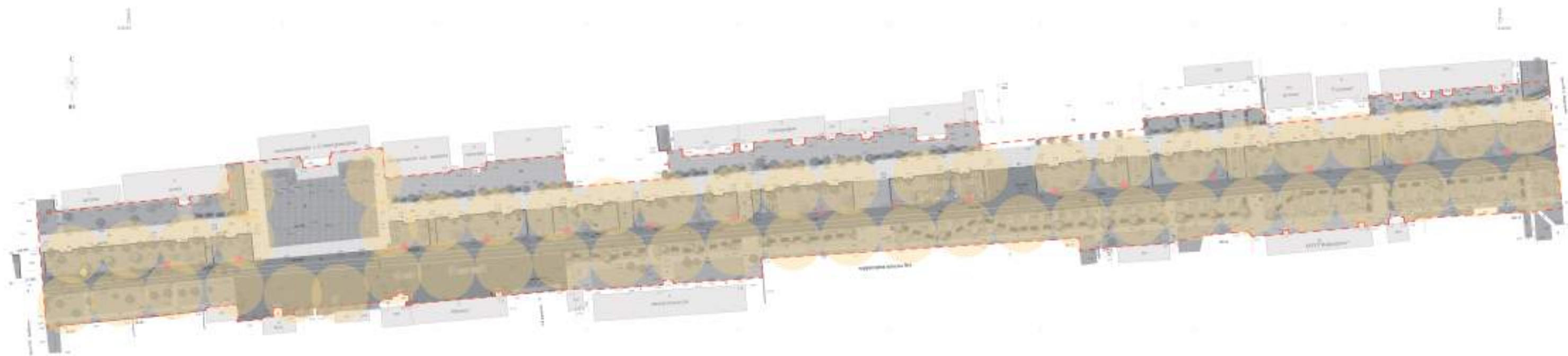
-  Туя Брабант
-  Существующие хвойные
-  Существующие лиственные
-  Туя западная
-  Кизильник горизонтальный
-  Арабис кавказский
-  Полынь Стеллера
-  Барбарис Тунберга








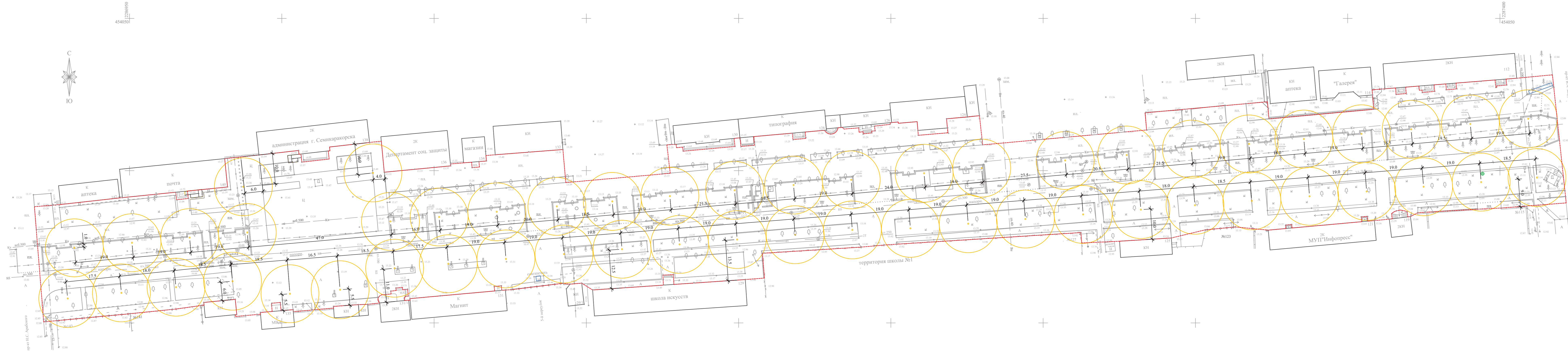


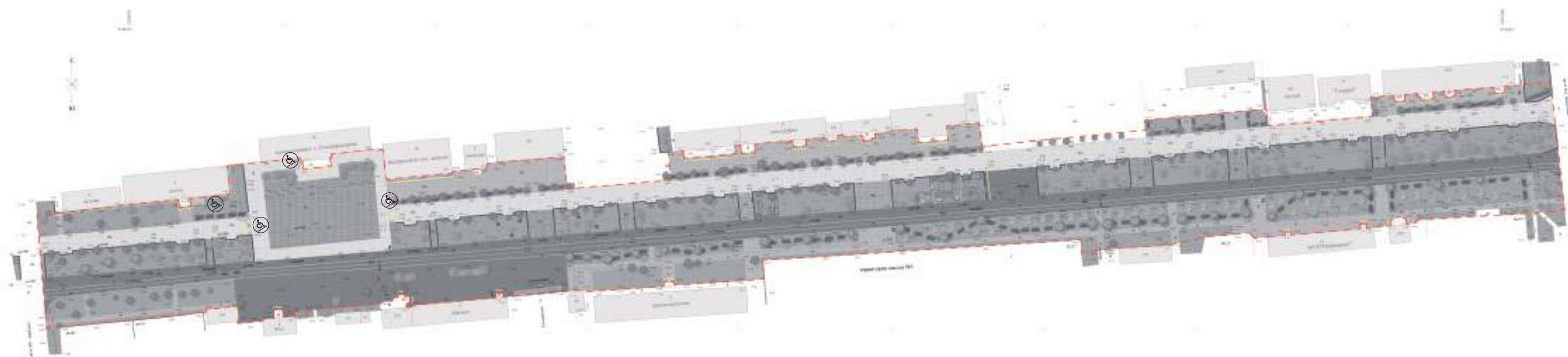
- | | | | |
|--|--|--|---|
| 1 Информационный стенд (сущ.) | 6 Топиарий из искусственного газона | 11 Скамейка «Stand» |  |
| 2 Скамья со спинкой | 7 Урна | 12 Инсталляция из объемных букв «Семикаракорск» |  |
| 3 Велопарковка | 8 Уличные часы | 13 Указатель стальной высокой |  |
| 4 Конструкция деревянного сидения - 1,5 м | 9 Детский игровой лабиринт | |  |
| 5 Конструкция деревянного сидения - 3 м | 10 Детская игра «Классики» | |  |




-  Опора осветительная LC.1.4,2.LED 3,5м
-  Matrix Sd-75
-  Matrix Sd-45





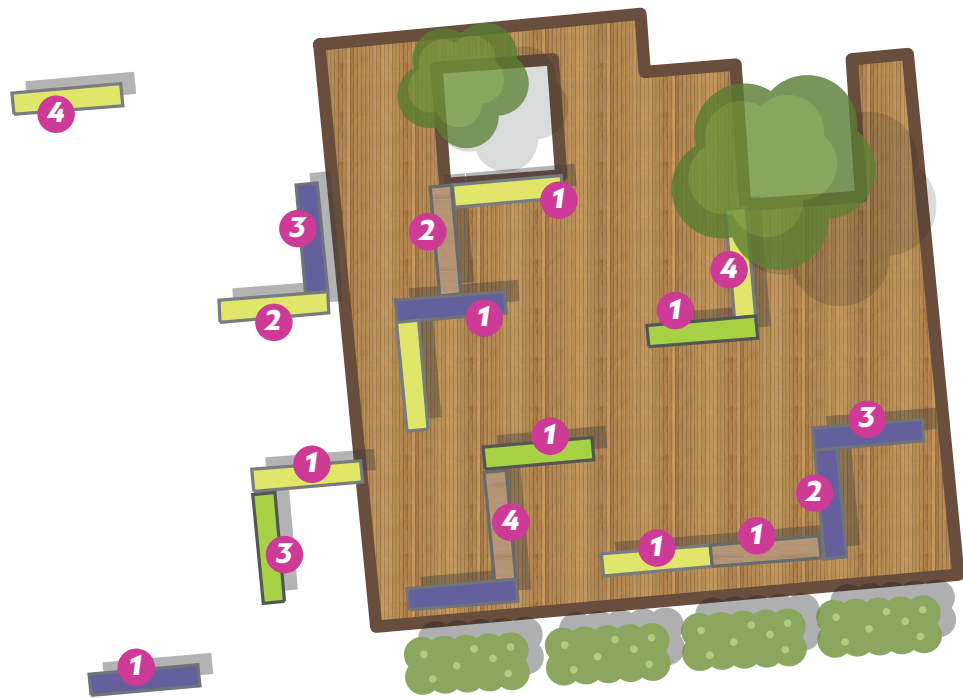


Пандус

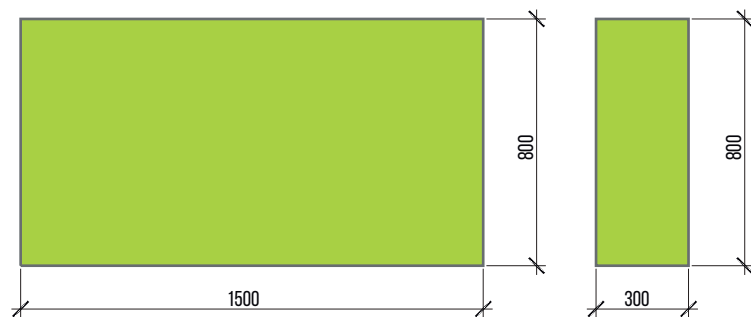


Тактильная плитка



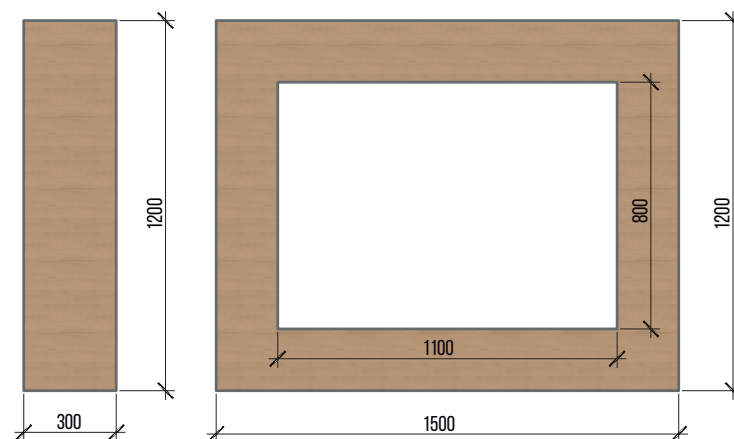


1 Модуль лабиринта - тип 1 М 1:25

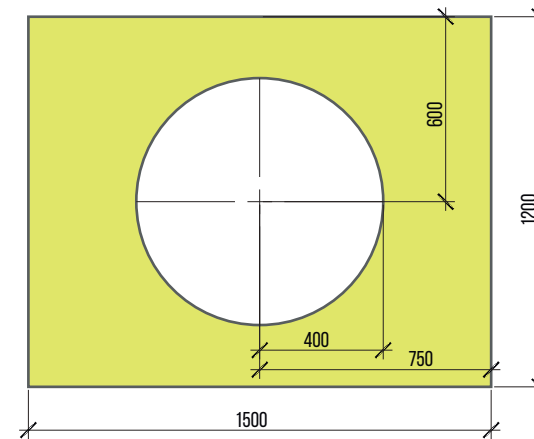


* цвета МАФов лабиринта устанавливаются согласно схеме генплана

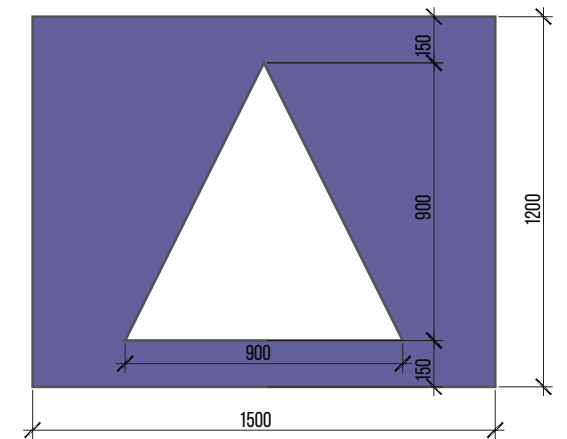
2 Модуль лабиринта - тип 2 М 1:25



3 Тип 3 М 1:25



4 Тип 4 М 1:25











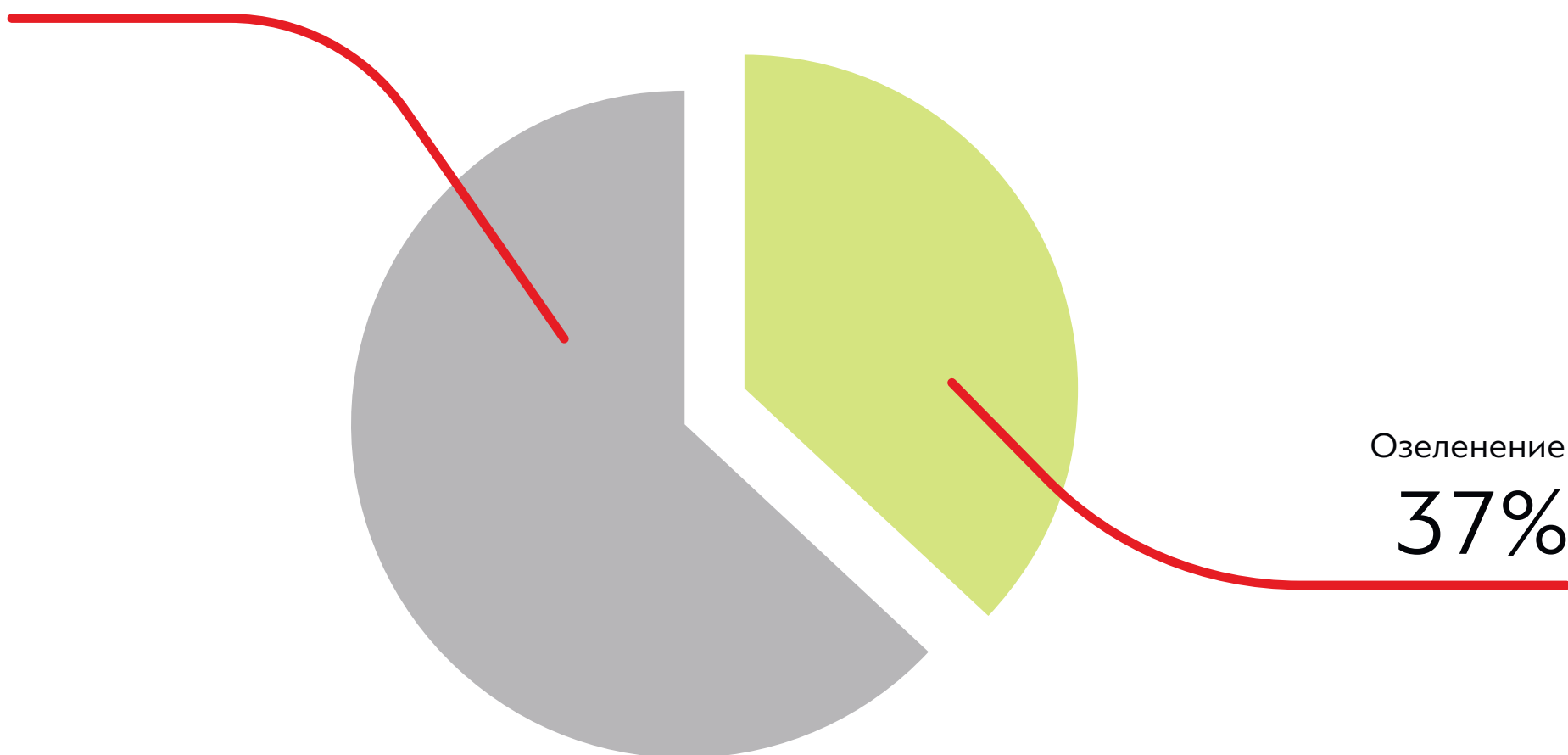


Общая площадь
проектируемого участка

20093 м2

Твердые покрытия

37%



Кустарники

207

Деревья

35

Многолетники

174

Озеленение
37%

Реализация проекта осуществляется в два этапа

