

Утверждена

ЗАВЕДУЮЩИЙ ОТДЕЛОМ
АРХИТЕКТУРЫ, ГРАДОСТРОИТЕЛЬСТВА
И ЗЕМЕЛЬНО-ИМУЩЕСТВЕННЫХ ОТНОШЕНИЙ
АДМИНИСТРАЦИИ СЕМИКАРАКОРСКОГО
ГОРОДСКОГО ПОСЕЛЕНИЯ-ГЛАВНЫЙ АРХИТЕКТОР

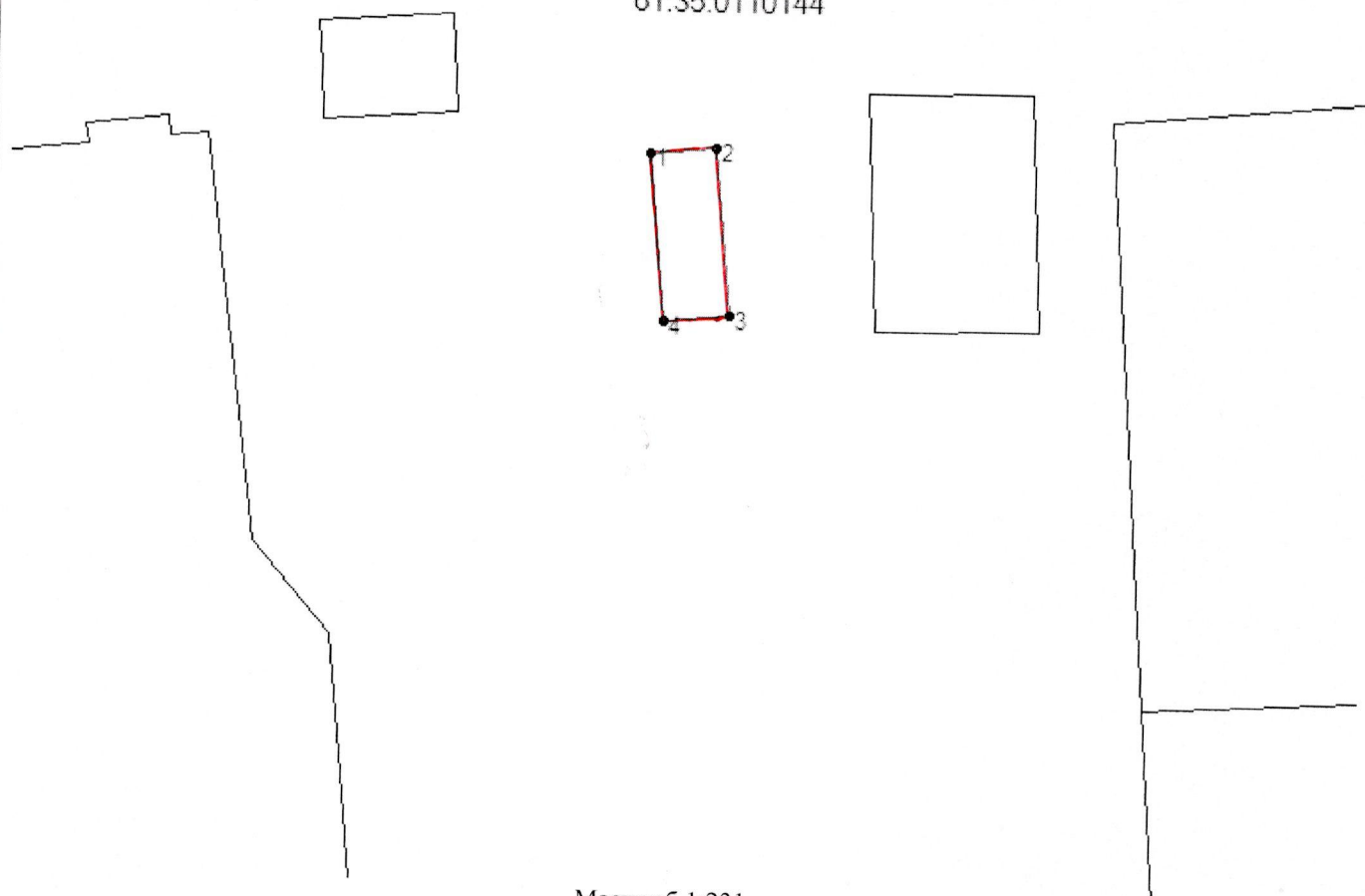
(Подпись) / А. В. Сулименко /

_____ 20__ г.

Схема расположения земельного участка или земельных участков на кадастровом плане территории



Условный номер земельного участка _____		
Площадь земельного участка 10 м ²		
Объект нестационарной торговли Объект нестационарной торговли		
Адрес земельного участка: Ростовская область, Семикаракорский район, г. Семикаракорск, район магазина "Магнит" по ул. Ленина, 132		
Система координат МСК-61		
Обозначение характерных точек границ	Координаты, м	
	X	Y
1	2	3
1	453961	2287087
2	453962	2287089
3	453957	2287090
4	453956	2287088

61:35:0110144



Масштаб 1:231

Условные обозначения

-  образованная часть границы
-  обозначение характерной точки границы
- 61:35:011014 кадастровый номер квартала