

Утверждена

ЗАВЕДУЮЩИЙ ОДЕЛОМ
АРХИТЕКТУРЫ, ГРАДОСТРОИТЕЛЬСТВА
И ЗЕМЕЛЬНО-ИМУЩЕСТВЕННЫХ ОТНОШЕНИЙ
АДМИНИСТРАЦИИ СЕМИКАРАКОРСКОГО
ГОРОДСКОГО ПОСЕЛЕНИЯ-ПЛАНИРОВЩИК-АРХИТЕКТОР



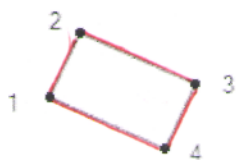
/ А. В. Сулименко /

20 ____ г.

Схема расположения земельного участка или земельных участков на кадастровом плане территории



Условный номер земельного участка _____		
Площадь земельного участка 5 м ²		
Вид разрешенного использования земельного участка: Объект нестационарной торговли		
Адрес земельного участка: Ростовская область, Семикаракорский район, г. Семикаракорск, пересечение ул. Строителей и ул. Королева (район магазина "Пикет № 7")		
Система координат МСК-61		
Обозначение характерных точек границ	Координаты, м	
	X	Y
1	2	3
1	455058	2288008
2	455059	2288008
3	455058	2288011
4	455056	2288010

61:35:0110159



Масштаб 1:182

Условные обозначения

	образованная часть границы
	обозначение характерной точки границы
61:35:0110159	кадастровый номер квартала