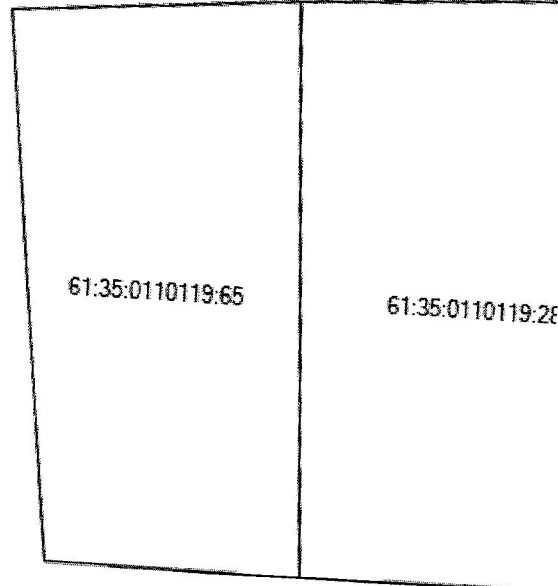


Утверждена


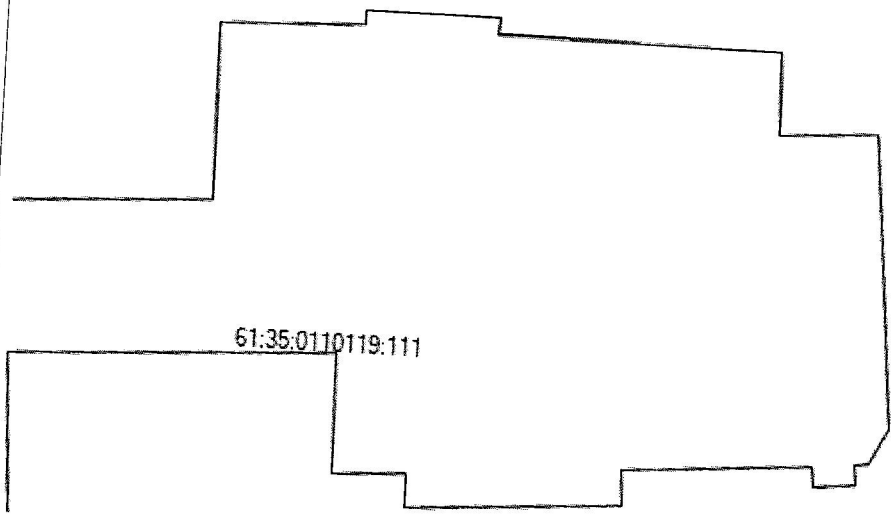
12
10.11.2017
С.С.С.С.

Схема расположения земельного участка или земельных участков на кадастровом плане территории

Условный номер земельного участка _____		
Площадь земельного участка 13 м2		
Вид разрешенного использования земельного участка: Объект нестационарной торговли		
Адрес земельного участка: Ростовская область, Семикаракорский район, г. Семикаракорск, пр. Атаманский, 265 (территория, прилегающая к МБУ "ГКДЦ")		
Система координат МСК-61		
Обозначение характерных точек границ	Координаты, м	
	X	Y
1	2	3
1	453598	2285590
2	453598	2285591
3	453592	2285592
4	453592	2285590



61:35:0110119



Условные обозначения

- образованная часть границы
- 1 обозначение характерной точки границы
- 61:35:0110119 кадастровый номер квартала

Масштаб 1:556

43 780