

Утверждена

ЗАВЕДУЮЩИЙ ОТДЕЛОМ
 АРХИТЕКТУРЫ, ГРАДОСТРОИТЕЛЬСТВА
 И ЗЕМЕЛЬНО-ИМУЩЕСТВЕННЫХ ОТНОШЕНИЙ
 АДМИНИСТРАЦИИ СЕМИКАРАКОРСКОГО
 ГОРОДСКОГО ПОСЕЛЕНИЯ-ГЛАВНЫЙ АРХИТЕКТОР

А. В. Сулименко / А. В. Сулименко /

_____ 20__ г.

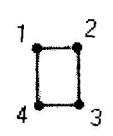
Схема расположения земельного участка или земельных участков на кадастровом плане территории

Условный номер земельного участка		
Площадь земельного участка 6 м2		
Вид разрешенного использования земельного участка: Объект нестационарной торговли		
Адрес земельного участка: Ростовская область, Семикаракорский район, г. Семикаракорск, ул. Ленина, район пл. Станичная		
Система координат МСК-61		
Обозначение характерных точек границ	Координаты, м	
	X	Y
1	2	3
1	454003	2287244
2	454004	2287246
3	454001	2287247
4	454000	2287245



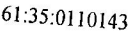

1110143:123

61:35:0110143:16

61:35:0110143



Условные обозначения

-  образованная часть границы
-  обозначение характерной точки границы
-  кадастровый номер квартала
-  граница кадастрового квартала

Масштаб 1:393